



MUNICIPIO DE VILLAVENCIO
ALCALDIA MUNICIPAL
SECRETARIA
DE PLANEACION MUNICIPAL



Villavicencio **NORTE**
CORPORACION VILLAVICENCIO
Norte Plan de Desarrollo Integral

LEGALIZACION URBANA



PROYECCION CARTOGRAFICA

Proyección: UTM
Datum: WGS 84
Escala de Projección: 1:10,000
Escala de Mapa: 1:50,000
Cada 1 cm equivale a 500 metros.

Clasificación del Suelo Rural

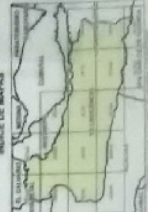
CONVENCIONES GENERALES

Linea Negra	Limite de Parcela	Limite de Parcela	Limite de Parcela
Linea Gris	Limite de Parcela	Limite de Parcela	Limite de Parcela
Linea Roja	Limite de Parcela	Limite de Parcela	Limite de Parcela
Linea Verde	Limite de Parcela	Limite de Parcela	Limite de Parcela
Linea Azul	Limite de Parcela	Limite de Parcela	Limite de Parcela

CONVENCIONES ESPECIFICAS

Urbano	Rural	Campos Florestales
Explotación	Forestal	

INDICE DE MAPAS



APROBADO
28-11-2015
plano N°: **10**