


MUNICIPIO DE VILLAVICENCIO
ALCALDIA MUNICIPAL
SECRETARIA MUNICIPAL
DE PLANEACION MUNICIPAL

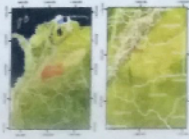


Villavicencio NORTE
Norte Para el Desarrollo Sostenible

[Signature]
ROSA LILIANA ZULUAGA CARDONA
ALCALDESA

[Signature]
ANDRES FELIX GARCIA DEBORA
SECRETARIO MUNICIPAL DE PLANEACION

LOCALIZACION GENERAL



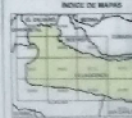
PROYECCION CARTOGRAFICA

UTM
Datum: WGS 84
Datum: UTM
Escala: 1:500
Escala de Plano: 1:500

Areas de Actividad Centros Poblados

CONVENCIONES GENERALES		CONVENCIONES ESPECIFICAS	
Linea	Área de Actividad	Área de Actividad	Área de Actividad
...

INDICE DE MAPAS



Aprobado
20-12-2015
Plano N°:
11E